

OSA - 1  
Místní (vedlejší) komunikace

DRUH POVRCHU ÚZEMÍ  
KATASTRÁLNÍ ÚZEMÍ  
OKRES: Šumperk  
KRAJ: Olomoucký

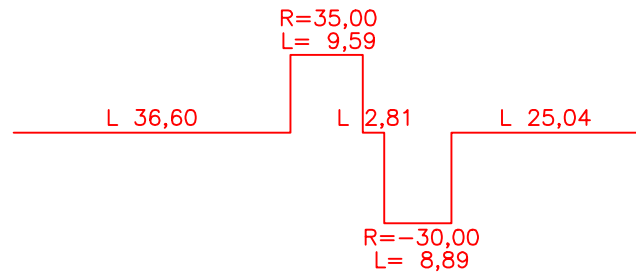
Betonová plocha	Chodník
Šumperk	Šumperk

KÓTY NIVELETY:

KÓTY TERÉNU:

STANIČENÍ: 0,000 10,00 20,00 30,00 40,00 50,00 60,00 70,00 80,00 0,829

SMĚROVÉ POMĚRY:



OSA - 2  
Parkoviště sever

DRUH POVRCHU ÚZEMÍ  
KATASTRÁLNÍ ÚZEMÍ  
OKRES: Šumperk  
KRAJ: Olomoucký

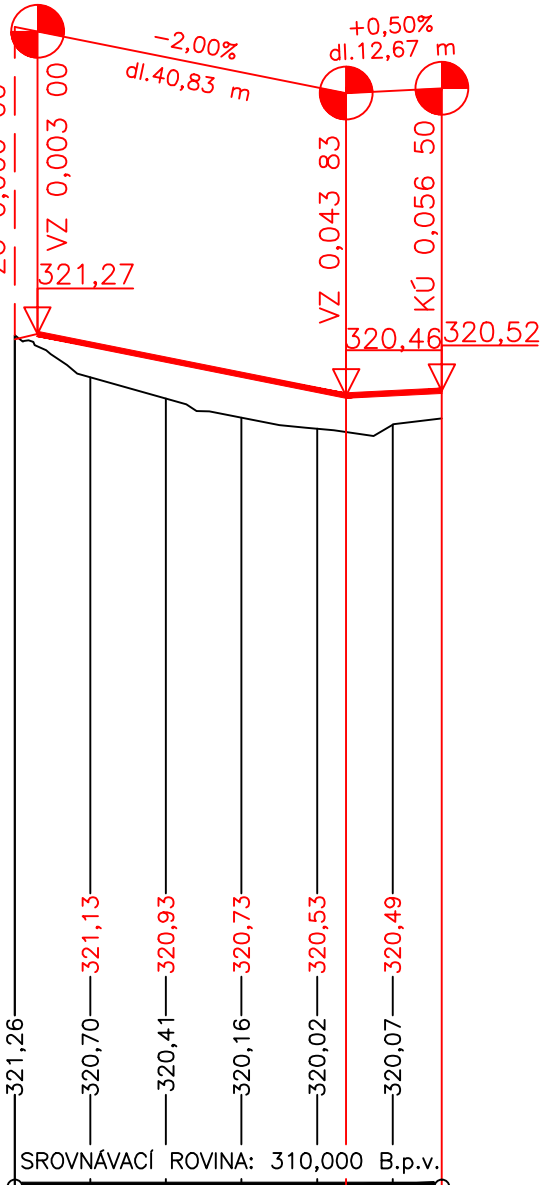
Zahrada	Šumperk
---------	---------

KÓTY NIVELETY:

KÓTY TERÉNU:

STANIČENÍ: 0,000 10,00 20,00 30,00 40,00 50,00 0,057

SMĚROVÉ POMĚRY:



OSA - 3  
Parkoviště západ

DRUH POVRCHU ÚZEMÍ  
KATASTRÁLNÍ ÚZEMÍ  
OKRES: Šumperk  
KRAJ: Olomoucký

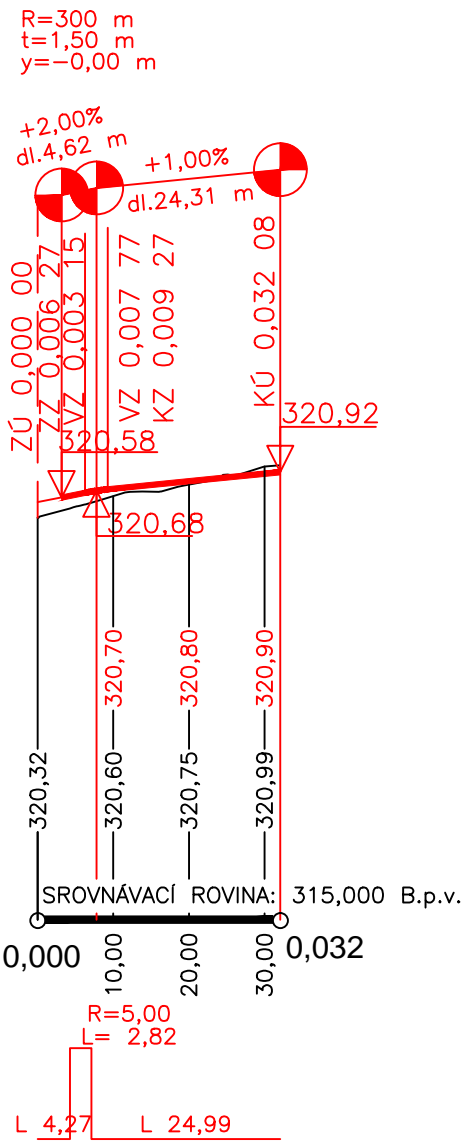
Beton. plocha	Šumperk
---------------	---------

KÓTY NIVELETY:

KÓTY TERÉNU:

STANIČENÍ: 0,000 10,00 20,00 30,00 0,032

SMĚROVÉ POMĚRY:



OSA - 4  
Chodník

DRUH POVRCHU ÚZEMÍ  
KATASTRÁLNÍ ÚZEMÍ  
OKRES: Šumperk  
KRAJ: Olomoucký

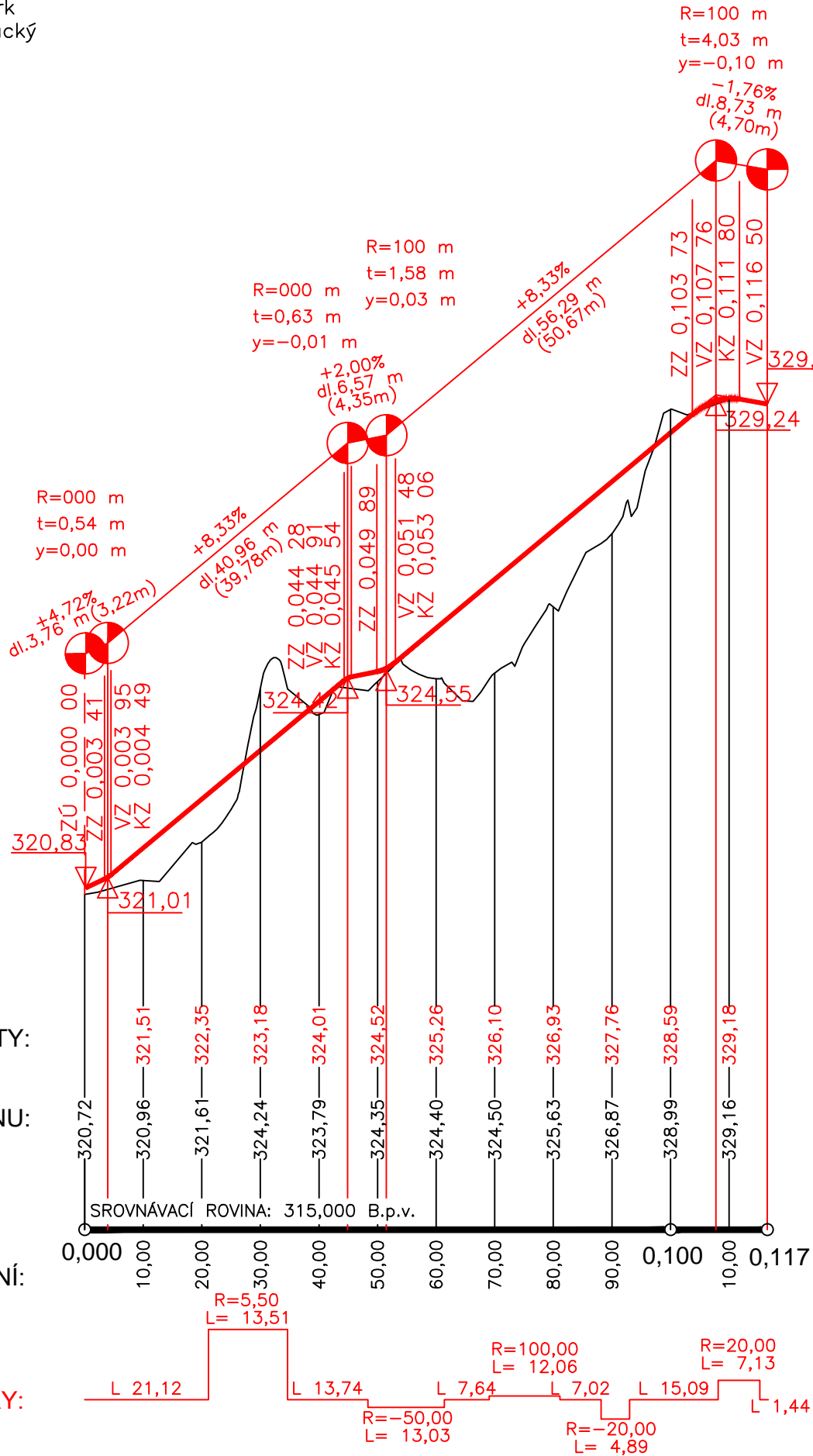
Chodník	Louka	Chodník
Šumperk	Šumperk	Šumperk

KÓTY NIVELETY:


KÓTY TERÉNU:

STANIČENÍ: 0,000 10,00 20,00 30,00 40,00 50,00 60,00 70,00 80,00 90,00 100,00 0,117

SMĚROVÉ POMĚRY:



Výškový systém: B.p.v.  
Souřadnicový systém: JTSK

	PROJEKTANT	
	HLAVNÍ INŽENÝR PROJEKTU	Ing. Petr Soldán
	ZODPOVĚDNÝ PROJEKTANT	Ing. Kateřina Mičová Polesná
	VEDOUČÍ PROJEKTANT	Ing. Petr Soldán
	VYPRACOVAL	Ing. Martin Hedvík

INVESTOR	DATUM
Město Šumperk, zastoupený MěÚ Šumperk odborem RÚI Jesenická 31, 787 01 Šumperk	04/2022
NÁZEV ZAKÁZKY	ČÍSLO ZAKÁZKY ZPRACOVATELE
REGENERACE PANELOVÉHO SÍDLIŠTĚ PŘIEVIDZSKÁ - 7.ETAPA	17_08_158
STUPEŇ PROJEKTOVÉ DOKUMENTACE	ČÍSLO ZAKÁZKY OBJEDNATELE
Dokumentace pro provádění stavby	MĚŘÍTKO
OBJEKT SO 100 - Komunikace a zpevněné plochy SO 110 - Chodníky	1:1000/100
ČÁST Stavebně technické řešení	FORMÁT
DOKUMENT (VÝKRES) Podélné profily	4x4
	PARE
	ČÍSLO VÝKRESU / REVIZE
	C.1.2.3